



**PROGRAM ROZVOJE OBCE
SVÁROV
PRO OBDOBÍ 2022–2028**





OBSAH

ÚVOD	3
Hlavní změny a posuny v rozvoji obce Svárov v období 2016–2021	4
A. ANALYTICKÁ ČÁST	5
A.1 CHARAKTERISTIKA OBCE	5
1 Území	5
2 Obyvatelstvo	7
3 Hospodářství	13
4 Infrastruktura	16
5 Spolková činnost, kultura a sport	18
6 Životní prostředí	19
7 Správa obce	19
A.2 VÝCHODISKA PRO NÁVRHOVOU ČÁST	25
1 SWOT analýza	25
B NÁVRHOVÁ ČÁST	27
C PODPORA REALIZACE PROGRAMU	32
SEZNAM POUŽITÝCH ZDROJŮ	33



ÚVOD

Program rozvoje obce Svárov představuje střednědobý koncepční dokument na období let 2022–2028. Program popisuje hlavní problémy a předpoklady rozvoje obce a formuluje možná řešení. Umožňuje tak komplexní přístup k řešení problémů a podporuje efektivní využívání finančních a personálních kapacit obce i celkového potenciálu obce. Podkladem pro vznik Programu rozvoje obce byl zejména zpracovaný „Program rozvoje obce Svárov 2016–2021“, územní plán obce, dotazníkové šetření a výhledové záměry, kterými se obec bude zabývat.

Zpracovaný program se člení na analytickou a návrhovou část. Program rozvoje obce na roky 2022–2028 navazuje na předchozí dokument pro období 2016–2021. První kapitolou tak je zhodnocení hlavních změn a posunů v rozvoji obce. Další částí je analýza rozvoje obce. V této analýze jde především o zhodnocení aktuální situace a předchozího vývoje v jednotlivých oblastech života obce (obyvatelstvo, infrastruktura, spolková činnost, kultura, sport apod.). Na datově podloženou charakteristiku území navazuje souhrnná SWOT analýza, která přehledně popisuje silné a slabé stránky obce Svárov. Návrhová část pak vyjadřuje představu o rozvoji obce a formuluje způsob jejího dosažení. Pomocí této části je definován budoucí ideální stav, jehož chce obec Svárov prostřednictvím strategie dosáhnout.

Program rozvoje obce je hlavním nástrojem řízení rozvoje obce, bude oporou pro efektivnější plánování dílčích úkolů a řízení obce. Oporu poskytne rovněž pro rozhodovací procesy za účelem vhodnějšího a účelnějšího využívání vlastních finančních prostředků a finančních prostředků z dotací ze státního rozpočtu, fondů EU apod. Dokument byl zpracován v úzké koordinaci s vedením a zastupiteli obce. Program rozvoje obce Svárov byl vypracován v období listopad–prosinec 2021 na šestileté období 2022–2028.



HLAVNÍ ZMĚNY A POSUNY V ROZVOJI OBCE SVÁROV V OBDOBÍ 2016–2021

V obci Svárov došlo v posledních pěti letech, na které byl vypracován Program rozvoje obce pro roky 2016–2021, k určitým posunům a změnám.

Co se týče oblasti **území**, zde došlo k naprosto minimálním posunům. Z hlediska **počtu obyvatel**, dochází k mírnému poklesu obyvatel. Totéž platí o přírůstku obyvatel, kde je patrný pokles přirozeného i migračního přírůstku oproti předchozímu období. V oblasti **věkové struktury obyvatelstva** se potvrzuje nárůst stárnoucí populace. Index stáří v obci Svárov roste. Obec tak má silnou skupinu obyvatelstva v produktivním i postproduktivním věku.

Ekonomická situace v obci se mírně změnila, došlo k nárůstu ekonomických subjektů a podílu živnostníků v rámci těchto subjektů. **Nezaměstnanost** na všech úrovních (obec Svárov, ORP Uherské Hradiště, Zlínský kraj, ČR) za posledních pět let poměrně výrazně klesla. Podíl nezaměstnaných osob v obci k roku 2021 klesl na 0,67 %. Z hlediska **cestovního ruchu** je nadále potenciál v oblasti turistického ruchu omezen, především v oblasti chybějících cyklostezek, které by mohly být realizovány z již fungujících polních cest, které by se pro tento účel daly využít. V oblasti **pozemkových úprav** došlo v závěru roku 2021 k budování infrastruktury nové lokality výstavby rodinných domů.

V oblasti **technické infrastruktury** nedošlo k výrazným změnám. V řešení je stále vybudování kořenové čističky odpadních vod. Co se týče **dopravní infrastruktury**, proběhla rekonstrukce obou autobusových zastávek. Dopravní obslužnost je nadále zajišťována autobusy společnosti ČSAD Uherské Hradiště. Četnost spojů do Uherského Hradiště i do Zlína zůstala víceméně stejná. V oblasti **školství a vzdělávání, zdravotnictví a sociálních služeb** zůstala situace beze změny, za těmito službami musí obyvatelé obce vyjíždět do sousedních obcí. Obec má aktuálně ve vlastnictví obchod se smíšeným zbožím. V roce 2021 proběhla rozsáhlá rekonstrukce dolního sportovního hřiště a rekultivace rybníku – zpevnění hrází a úprava okolí.

Co se týče **kultury, sportu a spolků**, došlo v obci k zachování tradičních akcí, jako jsou Slovácké hody s právem, Fašank, Dětský den a řady vánočních akcí. Vznikla nová sportovní akce Fotbalový turnaj O pohár starostů obcí Svárov a Zlámánek. V roce 2021 se uskutečnil druhý ročník Nohejbalového turnaje. Je očekáván rozvoj sportovních akcí po rekonstrukci sportovního hřiště.

V oblasti **životního prostředí** za posledních 5 let nedošlo k žádné výrazné změně. Platí upozornění na nebezpečí vodní i větrné eroze. Obec provedla revitalizaci zeleně u horního dětského hřiště, obecního úřadu a památníku U Lip.

Co se týče **hospodaření obce**, lze konstatovat, že obec hospodář s financemi velice dobře a její finanční situace je zdravá. Svědčí o tom například pozitivní salda rozpočtu v minulých pěti letech (2016–2020), v roce 2018 byl zaznamenán schodek, zejména však kvůli vysokým investičním výdajům.



A. ANALYTICKÁ ČÁST

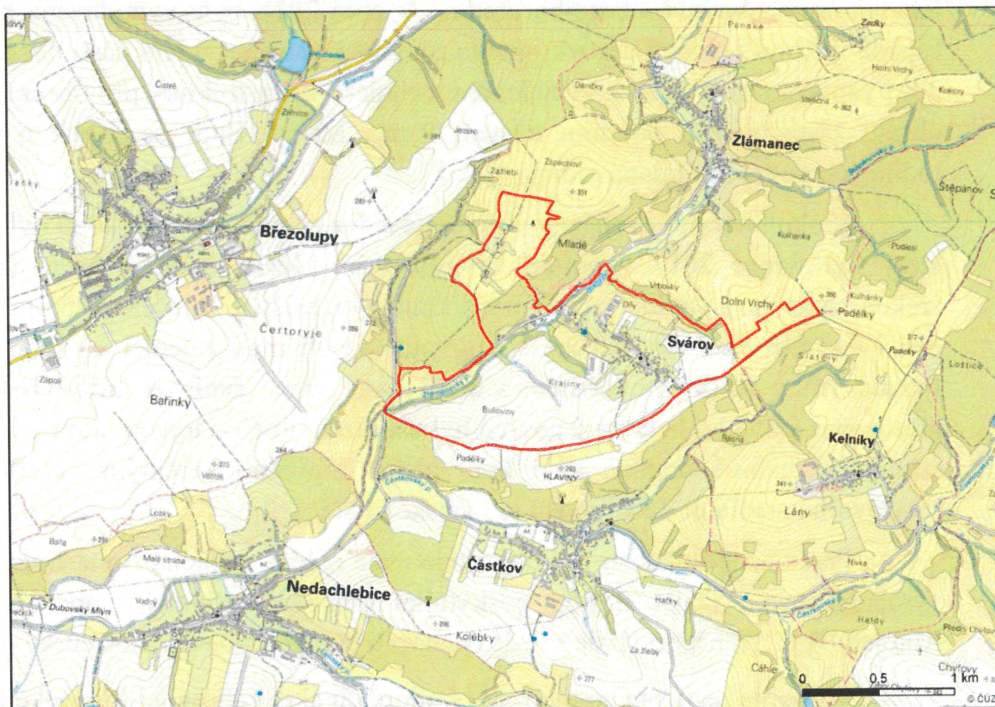
A.1 CHARAKTERISTIKA OBCE

1 ÚZEMÍ

Poloha obce

Obec Svárov se nachází ve Zlínském kraji pod západními vrcholky Vizovické vrchoviny přibližně 17 km od Uherského Hradiště. Obec administrativně spadá do oblasti NUTS 2 Střední Morava, Zlínského kraje, okresu Uherské Hradiště a správního obvodu stejnojmenné obce s rozšířenou působností. Průměrná nadmořská výška obce je 290 m n. m. Obec je tvořena jedním katastrálním územím a žije zde aktuálně 225 obyvatel (k roku 2020). Součástí obce je i místní část V Obcích, do níž vede lesní asfaltová cesta. Obec je součástí svazku obcí Region Za Moravou a místní akční skupiny Dolní Poolšaví.

Celková výměra katastru obce je k roku 2020 190,90 ha, přičemž převažuje zemědělská půda, která zabírá 86,06 % celkové výměry a je tvořena převážně podílem orné půdy (64,35 %) a trvalým travním porostem (16,71 %). Lesy tvoří 2 % plochy obce. Obcí protéká Zlámanecký potok. Součástí obce Svárov jsou dva rybníky, které se nacházejí směrem ke Zlámanci, jež byly nově revitalizovány. Celková vodní plocha zabírá 1,47 ha. Zastavěná plocha představuje pouze 3 % celkové výměry obce.



Obr. 1 Poloha obce Svárov v rámci nejbližšího okolí (zdroj dat: ČÚZK, 2021; ARCDATA PRAHA, ZÚ, ČSÚ, 2016; souřadný systém S-JTSK; vlastní zpracování)



Historie

První písemná zmínka o existenci Svárova pochází z roku 1375, takže si v roce 2015 Svárov připomněl 640. výročí první písemné zmínky o obci. Dle legendy byl prvním majitelem středověké tvrze ve Svárově Jakub, pro svou zlou a nepřátelskou povahu zvaný „Svárlivý“. Obec údajně vznikla mezi 10. a 11. stoletím, za její zakladatele jsou považováni Svárovci ze Svárova, kteří patřili k nejstarším vladyckým rodům na Moravě. Za dob války českého krále Jiřího z Poděbrad s uherským králem Matyášem byly zdejší tvrz i obec vypáleny a zpuštěny společně s vedlejším Zlámaným Újezdem (dnešním Zlámancem).

Osada zůstala plných 130 let neosídlena a znovu byla obydlena až v roce 1597, kdy nově zbudovanou ves převzal Štěpán Ledenický. Za Ledenických (do roku 1647) tvořil Svárov malý statek s tvrzí, ale nový majitel Jan Jakartovský ze Sudic jej natrvalo připojil k březolupskému panství. Tvrz ztratila svou obytnou funkci a záhy zanikla.

Z dochovaných sakrálních památek zůstalo 6 křesťanských křížů, troje boží muka a pomník obětem 1. světové války.

Současnost

K občanské vybavenosti obce patří obecný vodovod, plynofikace a kanalizace (prozatím stále bez ČOV). Obec disponuje čtyřmi obecními byty, které jsou aktuálně všechny obydleny. Mateřskou školu navštěvují místní děti především ve Zlámanci, školu základní pak v sousedních Březolupech. Obec má ve vlastnictví obchod se smíšeným zbožím lokalizovaný v budově obecního úřadu. V roce 2018 byla vybudována komunikace „K Lipám“ jako příjezdová cesta k novým rodinným domům v této části obce. Koncem roku 2021 započalo zasíťování a vybudování technické infrastruktury pro obecní parcely v nové oblasti zástavby nad poutním místem Panny Marie. Bude se jednat o novou lokalitu rodinných domů pro mladé rodiny.

V okolí obce se nachází koňské stáje a dva rybníky. V roce 2020 byl chovný rybník, který byl v roce 2017 vypuštěn, revitalizován. Dětské hřiště v horní části obce bylo zrekonstruováno a doplněno malým workoutovým hřištěm za účelem sportovního vyžití pro děti i dospělé. Možnost dalšího sportovního vyžití mají zájemci ve sportovním areálu s fotbalovým a tenisovým hřištěm v dolní části obce. Tenisové hřiště bylo v roce 2021 přestavěno, původní betonový povrch byl nahrazen umělou trávou, nově přibyla squashová stěna a fotbalové branky, dále bylo hřiště doplněno veřejným osvětlením. Součástí sportovního areálu pod Svárovem je i dětské hřiště.

Pracovní příležitosti pro obyvatele obce nabízí zejména firma Invos, zabývající se výrobou plastů. Další firmou poskytující pracovní nabídky v obci je MARCANÍK Autojeřáby & Transport. Dále se zde nacházejí pouze drobné živnostenské podniky.

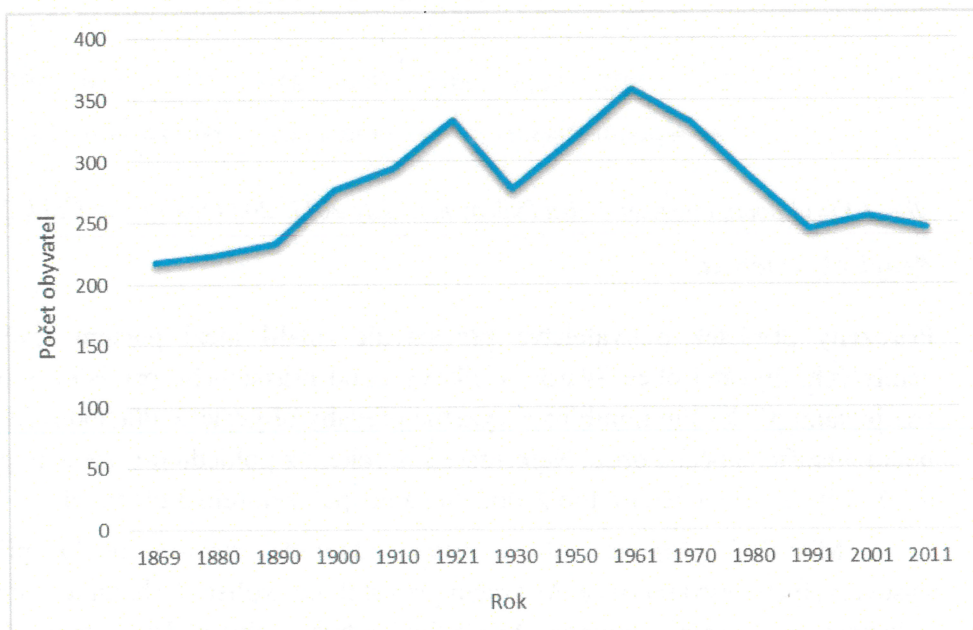
V obci je realizováno množství kulturních akcí zahrnující Slovácké hody s právem, zvěřinové hody, dětský den, fotbalový turnaj O pohár starosty obce a další. Čas adventu se pojí s akcemi jako je společné Rozsvěcování vánočního stromečku a Tekutý kapřík.



2 OBYVATELSTVO

Demografický vývoj

V obci Svárov žilo dle údajů ČSÚ k 1. 1. 2021 celkem 225 obyvatel, což koresponduje s venkovským charakterem obce. Vývoj počtu obyvatel lze rozdělit do několika fází (viz Obr. 2). Za první fázi lze označit období, které začalo prvním sčítáním obyvatel v roce 1869, kdy v obci žilo 218 obyvatel, po rok 1921. V této fázi počet obyvatel obce setrvale stoupal. Druhá fáze je spojena se zlomem v podobě poklesu počtu obyvatel a následným výrazným nárůstem. Zmíněný zlom nastal mezi lety 1921 až 1930, kdy došlo k výraznému poklesu obyvatel z 334 obyvatel v roce 1921 na 278 obyvatel k roku 1930. Mezi lety 1930 až 1961 počet obyvatel výrazně stoupl až na 359 obyvatel v roce 1961, což je dosavadní vrchol počtu obyvatel obce Svárov. Tento trend je spojen především s rozvojem propopulační státní politikou, kdy stát dával rodičům k dispozici levné novomanželské půjčky, a rodinám s dětmi bylo poskytováno nové bydlení. Od roku 1970 začíná poslední fáze, pro kterou je charakteristický výrazný setrvalý pokles počtu obyvatel.



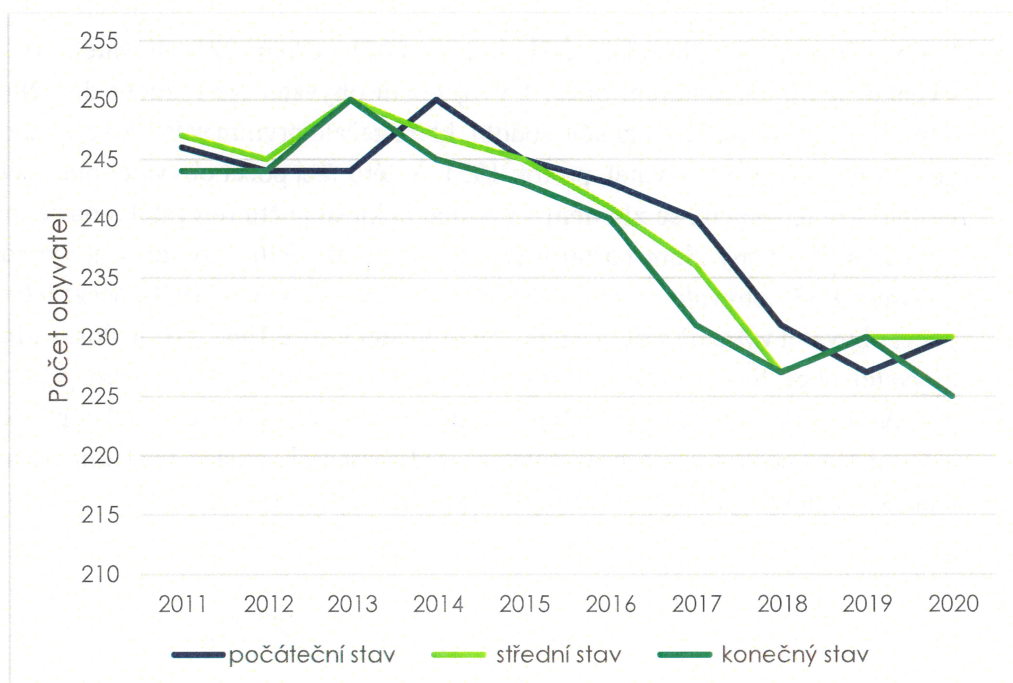
Obr. 2 Dlouhodobý vývoj počtu obyvatel v obci Svárov vyplývající ze sčítání lidu domů a bytů 1869–2011 (zdroj dat: ČSÚ, 2013)

Analýzou demografického vývoje za posledních deset let, jejíž výsledky jsou znázorněny na následujícím grafu (viz Obr. 3), bylo zjištěno, že vývoj populace v obci mírně klesá. Tento jev je přisuzován především výraznému zastoupení stárnoucí populace a nízkému počtu mladých rodin, které by přispěly k pozitivnímu přírůstku obyvatel. Důvodem může být taktéž odlehlá poloha obce a její omezené rozvojové možnosti, ale také nedostupnost pozemků určených k bytové výstavbě.

V obci započala výstavba nové oblasti s deseti rodinnými domy. Vzhledem ke zjištěnému trendu lze konstatovat, že v horizontu 5 let by mělo dojít k zastavení všech



navržených ploch pro bydlení. Parcely jsou aktuálně prodány mladým rodinám, což by mohlo napomoci ke stabilizaci počtu obyvatel – k jednomu z primárních cílů do nejbližšího plánovacího období.

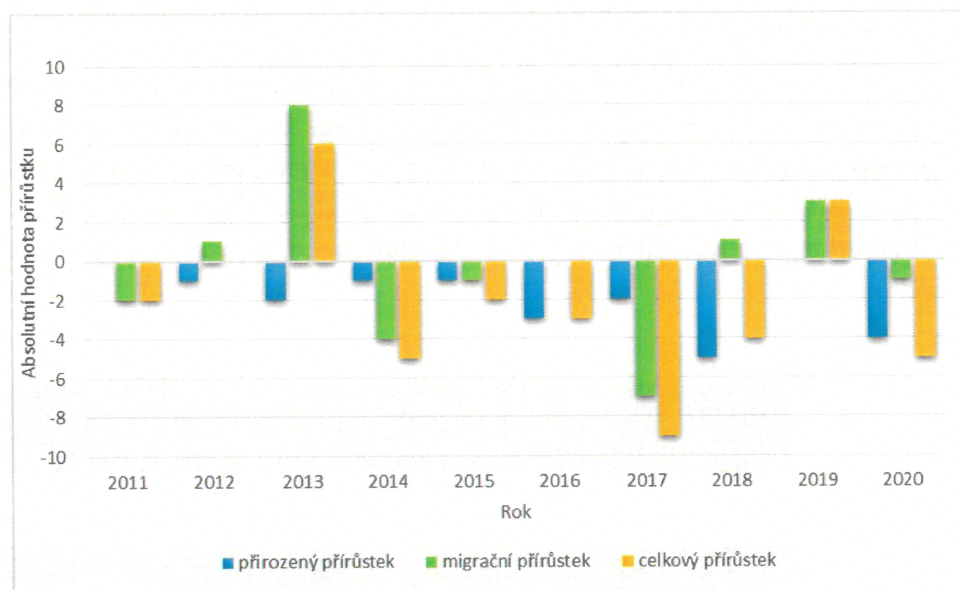


Obr. 3 Vývoj počtu obyvatel v obci Svárov mezi lety 2011–2020 (zdroj dat: ČSÚ, 2021)

Pohyb obyvatelstva

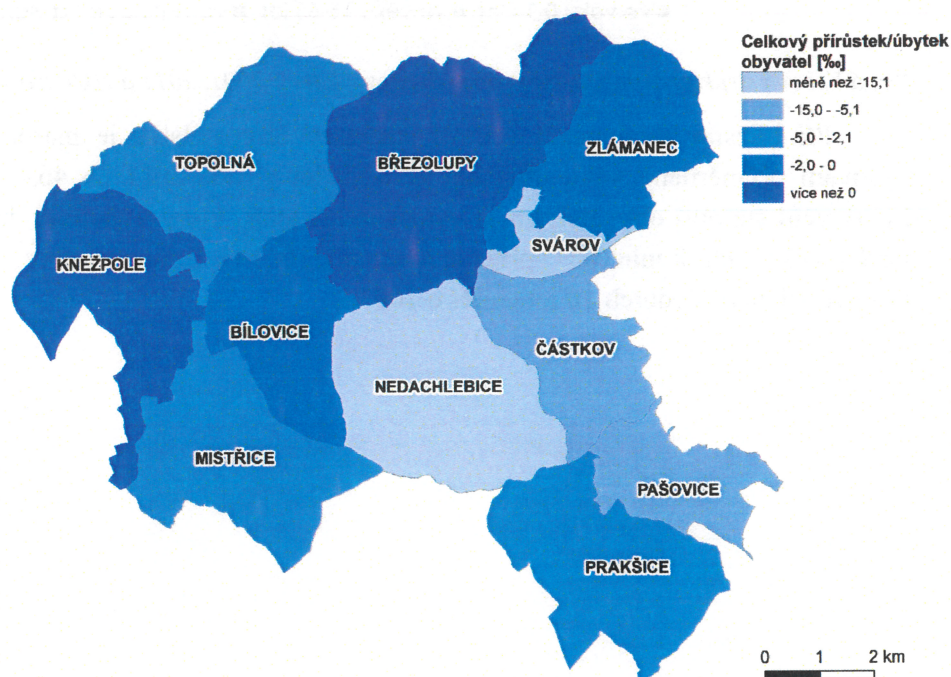
Přirozený přírůstek obyvatelstva představuje rozdíl mezi počtem živě narozených a zemřelých obyvatel obce Svárov. Celkový trend přirozeného přírůstku v obci je záporný, což je dáno především kombinací výrazné převahy obyvatel v důchodovém věku a malého počtu mladších občanů obce. Nejkritičtějším rokem z pohledu přirozeného přírůstku byl rok 2018, kdy se v obci nenarodilo žádné dítě a naopak zemřelo 5 obyvatel.

Migrační přírůstek obyvatelstva odpovídá rozdílu počtu přistěhovalých a vystěhovalých obyvatel obce. Migrační přírůstek má kolísavý charakter, nicméně převážně vykazuje negativních hodnot. Výsledky pohybu obyvatelstva tedy dokládají mírný populační pokles.



Obr. 4 Vývoj přirozeného, migračního a celkového přírůstku v obci Svárov mezi lety 2011–2020 (zdroj dat: ČSÚ, 2021)

Dle mapy relativního celkového přírůstku obyvatel obcí v okolí obce Svárov se prokazuje trend úbytku obyvatelstva v obcích venkovského charakteru v roce 2020. Většina obcí v regionu se potýká s přirozeným stárnutím populace a tím logicky i s celkovým úbytkem obyvatel.

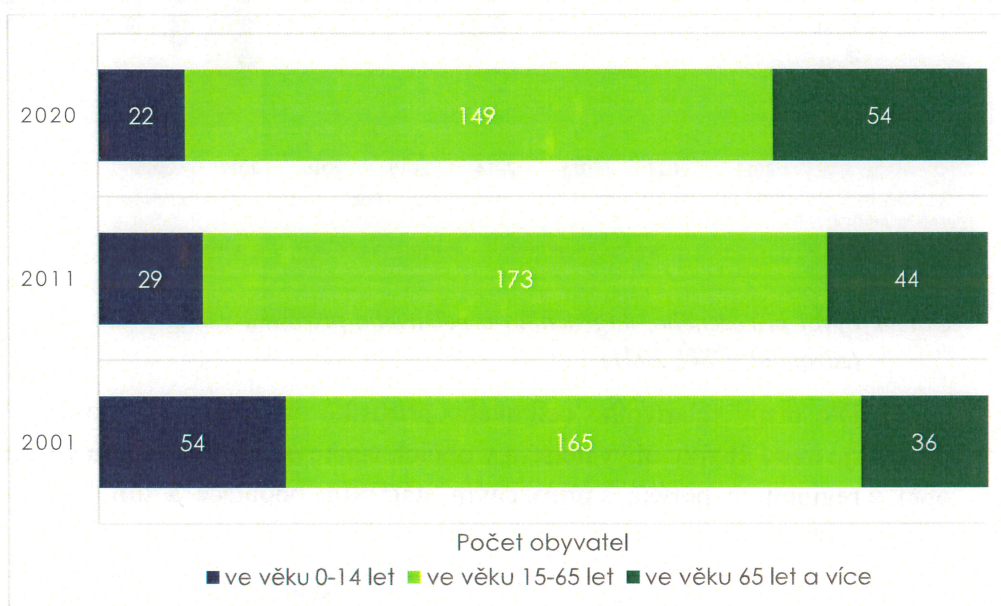


Obr. 5 Relativní celkový přirozený přírůstek/úbytek obyvatel obcí z Regionu Za Moravú v roce 2020 (zdroj dat: ČSÚ, 2021; ARCDATA PRAHA, ZÚ, ČSÚ, 2016; souřadný systém S-JTSK; vlastní zpracování)



Věková struktura obyvatelstva

K 1. 1. 2021 žilo v obci 114 mužů a 111 žen, což vypovídá o poměrně vyvážené struktuře obyvatelstva obce podle pohlaví. Dle údajů o struktuře obyvatelstva dle věku je patrné, že dochází k nárůstu obyvatel ve věku 65 let a více, z původních 14 % v roce 2001 až na 24 % v roce 2020. Naopak dochází k výraznému poklesu obyvatel ve věku 0–14 let z 21 % obyvatel na pouhých 10 % obyvatel. Podobný trend je patrný i u obyvatel v produktivním věku.



Obr. 6 Věková struktura obyvatelstva obce Svárov v letech 2001, 2011 a 2020 (zdroj dat: ČSÚ, 2021)

Při bližším zhodnocení věkové struktury obyvatelstva je patrné, že dochází ke zvyšování průměrného věku obyvatel ze 42,9 let v roce 2011 na 46,4 let v roce 2020. K potvrzení stárnutí obyvatelstva je využit index stáří, který vyjadřuje, kolik obyvatel ze starších věkových skupin (65+) připadá na sto dětí (0–14). Z dat z tabulky je patrné, že index stáří narostl za posledních 10 let téměř o 100 %.



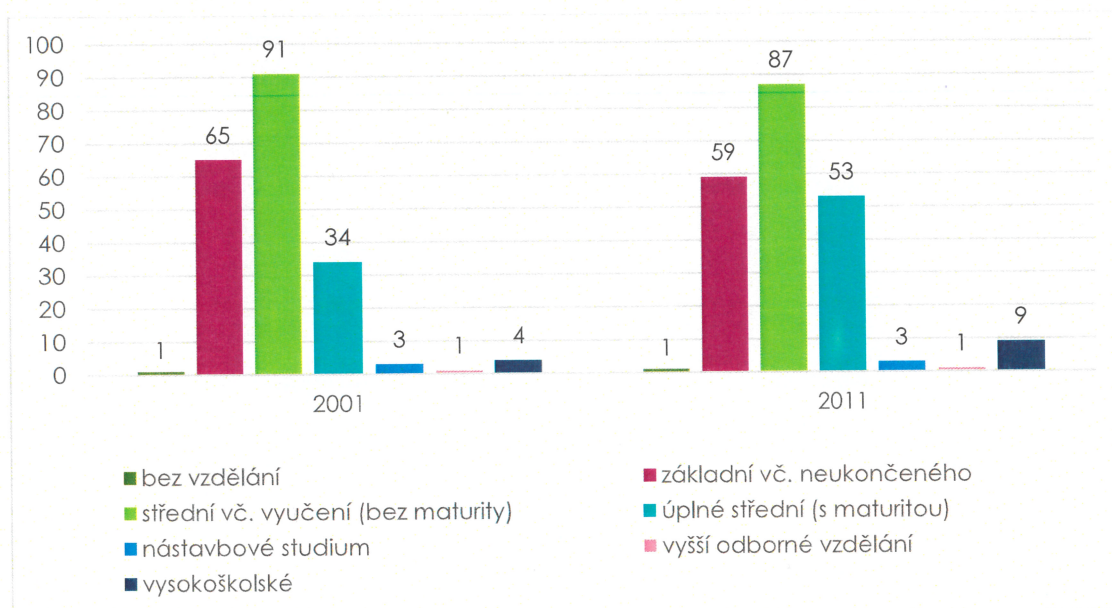
Tab. 1 Průměrný věk a index stáří obyvatel obce Svárov za roky 2011–2020

Rok	Počet obyvatel	Průměrný věk	Index stáří [%]
2011	246	42,9	155,6
2012	244	43,3	176,9
2013	244	42,6	176,7
2014	250	43,2	186,2
2015	245	44	203,6
2016	243	44,7	223,1
2017	240	45,3	239,1
2018	227	45,7	275
2019	230	46,5	271,4
2020	225	46,4	245,5

Zdroj dat: ČSÚ, 2021

Struktura obyvatelstva podle dosaženého vzdělání

Na základě analýzy výsledků ze Sčítání lidu, domů a bytů uskutečněného v letech 2001 a 2011 bylo zjištěno, že většina obyvatel obce Svárov dosáhla středního vzdělání. Tato hodnota mírně převyšuje průměr zjištěný za SOORP Uherské Hradiště. V roce 2001 dosahovalo vysokoškolského vzdělání pouze 2 % obyvatel obce, v roce 2011 zastoupení dvojnásobně vzrostlo na 4 %. Rozdělení vzdělanostní struktury odpovídá venkovskému charakteru obce.



Obr. 7 Vzdělanostní struktura obyvatelstva obce Svárov v letech 2001 a 2011 (zdroj dat: ČSÚ, 2013)



Prognóza populačního vývoje

Populační vývoj obce, který je důležitým aspektem pro budoucí rozvoje obce, je značně ovlivňován tím, jak atraktivní je její prostředí pro život. Prognóza budoucího vývoje počtu obyvatel v obci počítá s pokračováním trendu mírného úbytku obyvatel spojeného především se stárnutím populace. Obecně lze říci, že naplnění demografické prognózy bude záviset na vývoji věkové struktury obyvatelstva a migračních tendencích, tedy na urbanizace nebo naopak dezurbanizaci obyvatel. S tím jsou spojeny nároky na bydlení a občanská vybavenost.

Lze očekávat nárůst kladného mechanického přírůstku obyvatel spojeného se vznikem nové oblasti rodinných domů nad poutním místem Panny Marie. Díky mladým rodinám, které budou v dané lokalitě bydlet, je očekáváno v průběhu několika let zlepšení přirozeného přírůstku obyvatel.



3 HOSPODÁŘSTVÍ

Ekonomická situace

V obci Svárov se nachází pouze jeden střední podnik – firma Invos, která zaměstnává 24 obyvatel obce, což představuje 16 % obyvatel v produktivním věku k roku 2020. Další skupina ekonomicky aktivních občanů jsou částečně drobní živnostníci a částečně občané vyjíždějící za prací mimo obec. Většina dojíždějících směřuje do okolních měst, jimiž jsou převážně Uherské Hradiště a Zlín.

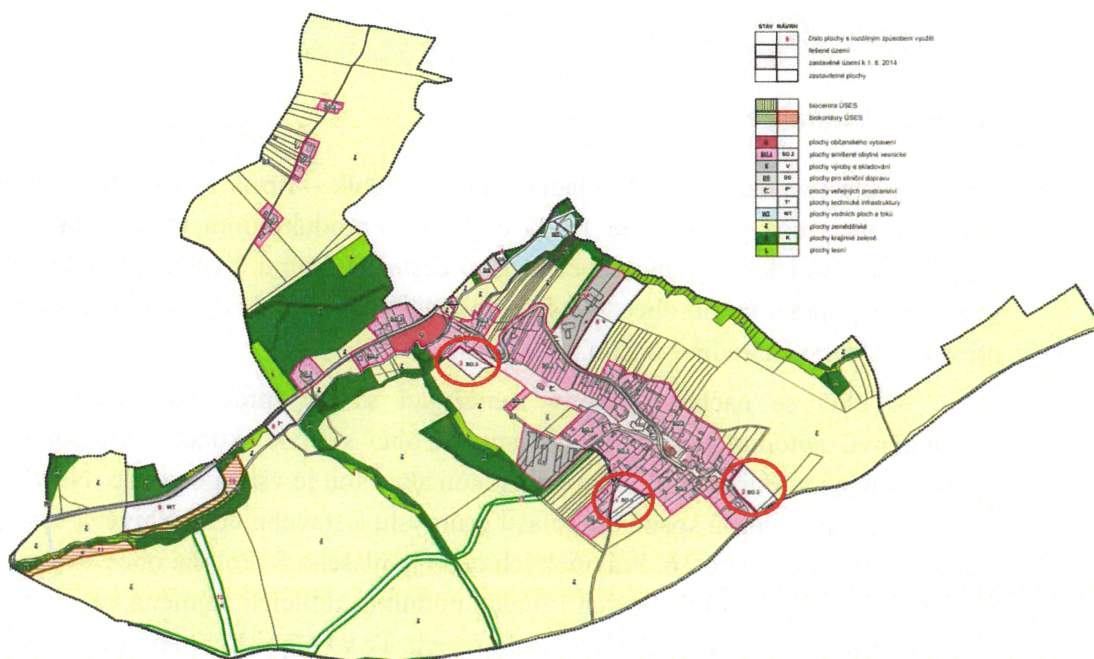
V obci se nacházejí firmy zaměřující se na zpracování plastu, stavebnictví, nábytkářství, autodopravu či opravy aut. V obci sídlí ke konci roku 2020 celkem 52 registrovaných podniků, podniků se zjištěnou aktivitou je však pouze 25. Největší procento registrovaných podniků spadá do oblasti průmyslu a stavebnictví. Největší část představují živnosti, těch je hlášeno 16. Právnických osob je hlášeno 8. Poloha obce Svárov se nachází v blízkosti velkých průmyslových i jiných podniků, sídlících zejména ve Zlíně, Uherském Hradišti, případně v Napajedlech a Otrokovcích. To v kombinaci s absencí větší průmyslové výroby v obci způsobuje vyšší vyjížděku do zaměstnání právě do těchto měst. Služby v obci zabezpečují drobní živnostníci, nejvíce subjektů pracuje v oblasti velkoobchodu a maloobchodu, dále v průmyslu, stavebnictví atd.

Mezi hlavní zaměstnavatele v obci Svárov patří již výše zmíněná firma Invos, která se zabývá výrobou a vývojem plastových folií - speciálních, barierových a biofolií do konečného spotřebitelského užití. Dalším větším zaměstnavatelem je firma Marcaník Autojeřáby & Transport.

Pozemkové úpravy

Nový územní plán (viz Obr. 8) byl schválen v roce 2016. Účinný územní plán stanovuje etapizaci pouze pro navržené zastavitelné plochy smíšené obytné vesnické (SO.3), přičemž stanovuje nejprve vybudovat potřebnou veřejnou infrastrukturu a následně umožnit realizaci výstavby rodinných domů.

Územním plánem je navrženo celkem 1,94 ha zastavitelných ploch smíšených obytných vesnických (SO.3), což jsou jediné plochy územním plánem určené také k výstavbě objektů pro bydlení. Z těchto ploch bylo dosud zastavěno pouze 0,80 ha, tj. 41,21 %, přičemž byly realizovány 3 rodinné domy. Během roku 2020 započala výstavba 1 dalšího rodinného domu ve východní části obce. Na jaře 2021 došlo k rozparcelování celé navržené plochy SO.3.3 včetně plochy pro veřejné prostranství a pozemků obcí zamýšlených k rozšíření plochy 3 západním směrem.



Obr. 8 Územní plán obce Svárov k roku 2016 se zvýrazněnými plochami k budoucí zástavbě (zdroj: mesto-uh.cz, 2016)

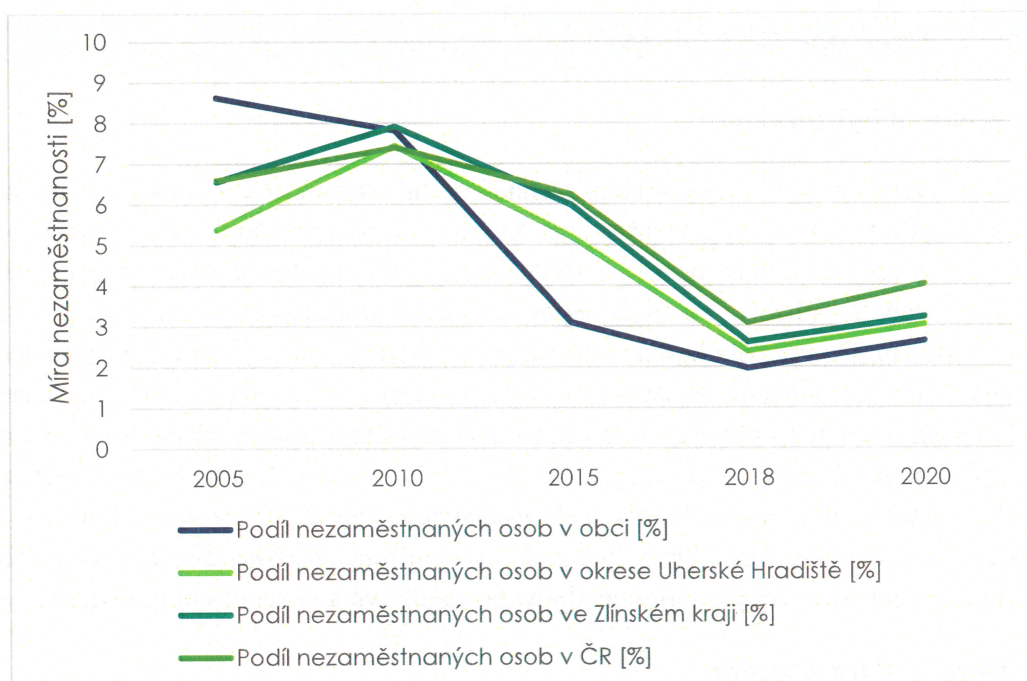
Cestovní ruch

Nabídka kulturně-historických památek obce Svárov je spíše omezená. V dolní části obce je situováno poutní místo Panny Marie, jehož překrásné okolí přímo vybízí k modlitbám a rozjímání. Pravidelně od května do října se zde každý 25. den v měsíci slouží mše svatá.

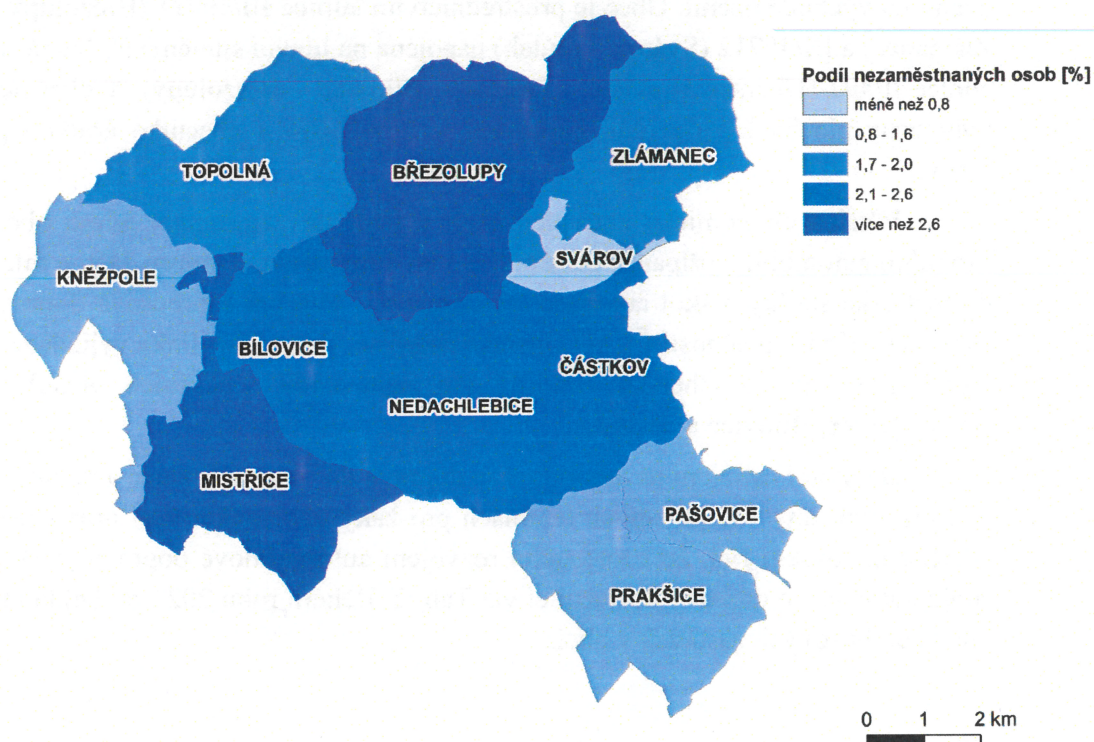
Vrchovinný charakter je vhodný především pro aktivní trávení volného času. Milovníci turistiky a cyklistiky můžou navštívit nedaleké turistické oblasti, které obepínají obec Svárov. Obec plánuje do budoucího období výstavbu řady cyklistických tras.

Trh práce

Dle grafu níže je patrné, že od roku 2010 dochází k poklesu podílu nezaměstnaných osob jak v rámci obce, tak v rámci celé ČR. Podíl nezaměstnaných osob v obci Svárov za prosinec 2020 dosahoval 2,63 %, což je pod průměrem okresu Uherské Hradiště, kde průměrný podíl nezaměstnaných osob byl ve stejném období 3,03 %, i ve srovnání se Zlínským krajem (3,22 %). Rovněž v rámci celé ČR byla průměrná nezaměstnanost vyšší, a to rovné 4,02 %. Obecně se v rámci roku 2020, z důvodu pandemie koronaviru a následné ekonomické krize, zvýšila nezaměstnanost jak na úrovni celé ČR, tak na úrovni kraje, okresu či obce, stejně jako během ekonomické krize v letech 2008–2009. Při porovnání s říjnem roku 2021 se situace uklidnila a podíl nezaměstnaných osob v obci klesl na 0,67 %, což je nejméně v porovnání s okolními obcemi z Regionu Za Moravú.



Obr. 9 Podíl nezaměstnaných osob v obci Svárov, okrese Uherské Hradiště, Zlínském kraji a ČR za roky 2005, 2010, 2015, 2018 a 2020 (zdroj: ČSÚ, 2021)



Obr. 10 Podíl nezaměstnaných osob v obcích z Regionu Za Moravú za říjen roku 2021 (zdroj dat: ČSÚ, 2021; ARCDATA PRAHA, ZÚ, ČSÚ, 2016; souřadný systém S-JTSK; vlastní zpracování)



4 INFRASTRUKTURA

Technická infrastruktura

Obec Svárov je vybavena základní technickou infrastrukturou. Objekty obytné zástavby i občanské a technické vybavenosti obce Svárov jsou zásobovány pitnou a užitkovou vodou z veřejné vodovodní sítě. Bytová zástavba je napojena na obecní vodovod, zároveň je v obci vybudována kanalizační síť, jejíž napojení na čistírnu odpadních vod je stále v řešení. Dle variantní studie zvítězila kořenová čistička odpadních vod, její napojení proběhne v rámci nejbližších let. Čistění odpadních vod je tedy zatím zajištěno především v septicích a žumpách, které mají přepady ústící do kanalizační sítě, případně přímo do recipientu. Obec je plně plynofikována a má zajištěn sběr tuhých komunálních odpadů. Distribuci elektrické energie zajišťuje převážně E. ON. Celé zastavěné území je připojeno k veřejnému osvětlení, které je v majetku obce. Obec disponuje provizorním sběrným dvorem pro nebezpečný a objemný odpad, který prozatím neodpovídá legislativě a je zapotřebí jeho modernizace.

Dopravní infrastruktura

V obci jsou vybudovány místní komunikace propojující všechny oblasti zastavěného území obce. V roce 2018 byla dokončena komunikace „K Lipám“ propojující nové zastavitelné území na východě území. Obec je prostřednictvím silnice III/49711 (Březolupy – Svárov – Zlámanec) a III/49712 (Svárov – průtah) napojena na hlavní silniční síť. Jedná se o spojnicí silnice II/497 (Uherské Hradiště – Jarošov – Bílovice – Březolupy). V obci nejsou přímo vyhrazeny plochy k parkování. Parkování je umožněno u obecního úřadu v prostranství točny.

Většina ekonomicky aktivních osob vyjíždí do zaměstnání mimo obec vlastními osobními automobily, případně prostřednictvím autobusové dopravy. Děti a mládež dojíždí do mateřské školky a škol autobusovou dopravou. Veřejná autobusová doprava je v obci zabezpečována společností ČSAD Uherské Hradiště. Pravidelné linky vyjíždí ze Svárova ve směru Zlámanec a Uherské Hradiště (se zastávkami v okolních obcích Březolupy, Nedachlebice, Bílovice a dalších).

Dopravní napojení na autobusovou dopravu do obce Zlámanec a do obce Březolupy je v pracovní dny v dopoledních hodinách pro žáky základních škol mírně nedostačující. Obecně lze ovšem říci, že s rostoucím rozvojem automobilové dopravy je aktuální počet spojů autobusové dopravy dostačující viz Tab. 2. Během roku 2021 proběhla rekonstrukce obou autobusových zastávek v obci.



Tab. 2 Dopravní obslužnost autobusovou dopravou z obce Svárov z roku 2021

Směr	Dny	Počet spojů
Svárov - Zlámanec	pracovní	14
	mimopracovní	5
Svárov - Březolupy	pracovní	13
	mimopracovní	3
Svárov - Bílovice	pracovní	16
	mimopracovní	5
Svárov - Uherské Hradiště	pracovní	16
	mimopracovní	5

Zdroj: idos.cz, 2021

Bydlení

Na základě posledního Sčítání lidu, domů a bytů v roce 2011 můžeme konstatovat, že struktura domovního fondu v porovnání se Zlínským krajem a ČR není na srovnatelné úrovni. Zatímco je struktura domovního fondu v obci Svárov tvořena z 98,5 % rodinnými domy a pouze 0,5 % zaujímají domy bytové, tak Zlínský kraj je tvořen rodinnými domy z 93 % a ČR z 88 %. V roce 2020 započala výstavba jednoho rodinného dvojdomku ve východní části obce.

Zástavba v obci je převážně nízkopodlažní, tvořená rodinnými domy izolovanými, případně dvojdomky. Většina domů je doplněna zahradami či záhumenkami. Stále více se do současné zástavby promítá úbytek chování hospodářských zvířat a převládá rekreační využití zahrad ve formě altánů, pergol, bazénů apod.

Nová výstavba je situována zejména do proluk ve stávající zástavbě a na její okraje. Větší lokality jsou navrženy v jihozápadní části obce pod areálem poutního místa Panny Marie. Na jaře 2021 došlo k rozparcelování nové zastavitelné plochy v západní části území obce, jedná se o 10 parcel k výstavbě rodinných domů. Do budoucna obec počítá s rozrůstáním této nové lokality směrem k areálu bývalého zemědělského družstva.

Občanská vybavenost

Vzhledem k populační velikosti obce nejsou zajištěny základní služby občanské vybavenosti, jako je mateřská škola, základní škola, ordinace praktického lékaře a pošta. Nejbližší praktický lékař pro děti a dorost se nachází v obci Bílovice, pro dospělé pak v obci Březolupy. Do základní školy děti dojíždějí do Březolup, většina mládeže dojíždí na střední školy do Uherského Hradiště či Zlína. V obci není zřízena pobočka České pošty, obec spadá pod poštu Bílovice. Obec vlastní pouze menší obchod se smíšeným zbožím. Do budoucího období je plánována rekonstrukce komunitního centra.



5 SPOLKOVÁ ČINNOST, KULTURA A SPORT

Kultura

V obci působí tři místní spolky a sdružení. Mezi aktivní spolky a sdružení patří Myslivecké sdružení, obecní kulturní komise a rybáři. Jejich činnost je spojena s obnovou vesnice v rámci pomoci při organizaci společenských, kulturních a sportovních akcí.

Mezi nejvýznamnější kulturně-společenskou akci v obci patří každoroční Slovácké hody s právem, kdy v říjnu prochází obcí kolem 6-12 krojovaných párů. Hody začínají tradiční mší svatou v sále kulturního domu, následuje kladení věnce k památníku padlých. Již několik let jsou hody bez stárků, nicméně do budoucna je očekáváno obnovení tradice mladších i starších stárků. Průvod krojovaných párů prochází celou vesnicí a je zakončen u domu starosty, kde hodová chasa žádá o povolení hodů. Ve večerních hodinách následuje hodová zábava, která je v neděli ukončena voděním berana – bez berana.

Další větší akcí je dětský den, na jehož organizaci se podílí obec, Myslivecké sdružení a sponzorem akce je i firma Invos. Tato akce se pravidelně uskutečňuje o prázdninách v měsíci červenci. Pro děti jsou připraveny sportovní i vědomostní úkoly, za které jsou patřičně odměněny. Mezi další společenské akce patří Fašank, košt piva spojený s ochutnávkou gulášů, košt slivovice, fotbalový turnaj O pohár starostů obcí Svárov a Zlámánek. Myslivecké sdružení pořádá pravidelně kulturně-kulinářskou akci Zvěřinové hody. Nejhojnějším obdobím z hlediska společenských akcí je měsíc prosinec, který začíná společným rozsvěcením vánočního stroměčku, následuje Mikulášská obchůzka a období adventu je ukončeno akcí Tekutý kapřík.

Sport

Z hlediska vybavenosti sportovními zařízeními obec disponuje fotbalovým hřištěm, malým venkovním workoutovým hřištěm a sportovním hřištěm s umělým povrchem pro tenis, squash, nohejbal, volejbal a basketbal. Sportovní hřiště prošlo v roce 2021 výraznou rekonstrukcí, která byla realizována za přispění státního rozpočtu ČR z programu Ministerstva pro místní rozvoj.

Ze sportovních akcí se v obci koná jednou za 2 roky fotbalový turnaj O pohár starostů obcí Svárov a Zlámánek. Obce se v pořádání akce střídají. Jedná se o turnaj mezi družstvy mužů a starých pánů z obou obcí. V roce 2021 se na nově zrekonstruovaném sportovním hřišti konal nohejbalový turnaj. Po obnově sportovního hřiště obec předpokládá rozvoj sportovních akcí, které jsou v obci realizovány.



6 ŽIVOTNÍ PROSTŘEDÍ

Pro zhodnocení celkového stavu životního prostředí v obci byl použit tzv. koeficient ekologické stability (KES). Koeficient ekologické stability je poměrové číslo, které stanovuje poměr ploch relativně stabilních a relativně nestabilních krajinných prvků ve zkoumaném území. Hodnota koeficientu v roce 2020 dosahovala hodnoty 0,33, což charakterizuje krajinu jako intenzivně využívanou zejména zemědělskou výrobou. Oslabení autoregulačních mechanismů v ekosystému způsobuje ekologickou labilitu a vyžaduje vysoké vklady dodatkové energie. Většina půdy v obci se řadí mezi skupinu půd ohrožených erozí, jak vodní, tak větrnou. Značná část zdejších lesů byla napadena kůrovcem, z toho důvodu se obec stará o vykácení poškozených stromů a opětovné vysazení nových, za účelem udržení rozsáhlé lesní plochy. Obec čerpá dotační programy na obnovu lesa, jelikož financování z vlastních zdrojů je nedostačující.

V obci se nachází provizorní sběrný dvůr pro různé druhy odpadů. Občané zde mají možnost bezplatně odložit odpad vyčleněný z běžného komunálního odpadu. Dvůr má otevřeno vždy v sobotu od 10:00 do 11:00 hodin. Problémem je nedostatečná kapacita sběrného dvora, do budoucna bude nutné dvůr modernizovat a rozšířit jeho plochu. Obec v zájmu modernizace sběrného dvora požádala o dotaci.

7 SPRÁVA OBCE

Obecní úřad a kompetence obce

Obec Svárov je územním samosprávným celkem s vlastní právní subjektivitou, který vykonává své funkce podle zákona č. 128/2000 Sb., o obcích (obecní zřízení). Obec Svárov představuje obecní úřad I. typu. Obecní zastupitelstvo je sedmičlenné, v současnosti obec zastupuje neuvolněný starosta a neuvolněný místostarosta. Účetní je zaměstnána na poloviční úvazek. Obec má zřízeny čtyři výbory – finanční, kontrolní, kulturní a výbor lesního hospodářství.

Hospodaření obce

Za účelem posouzení hospodaření obce byla provedena finanční analýza rozpočtu obce. Smyslem analýzy je napomoci zastupitelstvu obce k dosažení efektivnějšího hospodaření s cílem přispět k trvalému rozvoji obce a lepšímu uspokojování potřeb místních občanů. Finanční analýza je provedena na základě srovnání vývoje jednotlivých kategorií příjmů a výdajů během sledovaného období (2016–2020). V jednotlivých letech je zhodnocen jak obecný vývoj rozpočtů, tak i dalších základních charakteristik, jako jsou např. salda. Pomocí zvolených finančních ukazatelů hodnotí finanční analýza finanční zdraví obce.

Z tabulky i grafu níže je patrné, že celkové příjmy obce převyšovaly výdaje obce ve všech sledovaných letech, s výjimkou roku 2018. Důvodem tehdejšího negativního salda byla v porovnání s ostatními roky zejména vyšší hodnota kapitálových výdajů, což souviselo



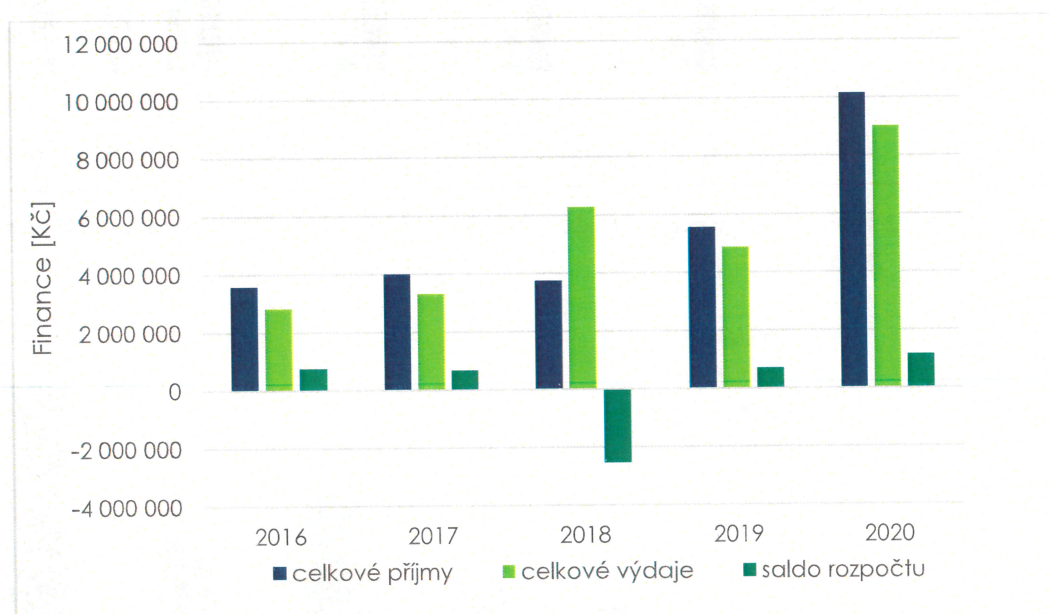
s investicemi, které byly v daném roce provedeny. Rok 2020 byl z hlediska příjmů i výdajů v daném období rekordní, jednalo se taktéž o rok s největším kladným saldem rozpočtu.



Tab. 3 Vývoj příjmů a výdajů rozpočtu obce Svárov mezi lety 2016-2020

	2016	2017	2018	2019	2020
<i>daňové příjmy</i>	2 805 080	2 916 981	3 024 047	3 315 559	3 004 435
<i>nedaňové příjmy</i>	561 711	557 282	579 029	1 148 211	687 249
<i>kapitálové příjmy</i>	0	12 000	6 060	35 000	265 703
<i>přijaté transfery</i>	213 571	515 753	131 900	1 054 264	6 201 623
<i>celkové příjmy</i>	3 580 362	4 002 016	3 741 036	5 553 034	10 159 010
<i>běžné výdaje</i>	2 537 124	3 320 566	3 049 919	4 591 468	8 588 909
<i>kapitálové výdaje</i>	291 750	0	3 225 203	265 576	425 901
<i>celkové výdaje</i>	2 828 874	3 320 566	6 275 122	4 857 044	9 014 810
<i>saldo rozpočtu</i>	751 488	681 450	-2 534 086	695 990	1 144 200

Zdroj: Obecní úřad Svárov, 2018

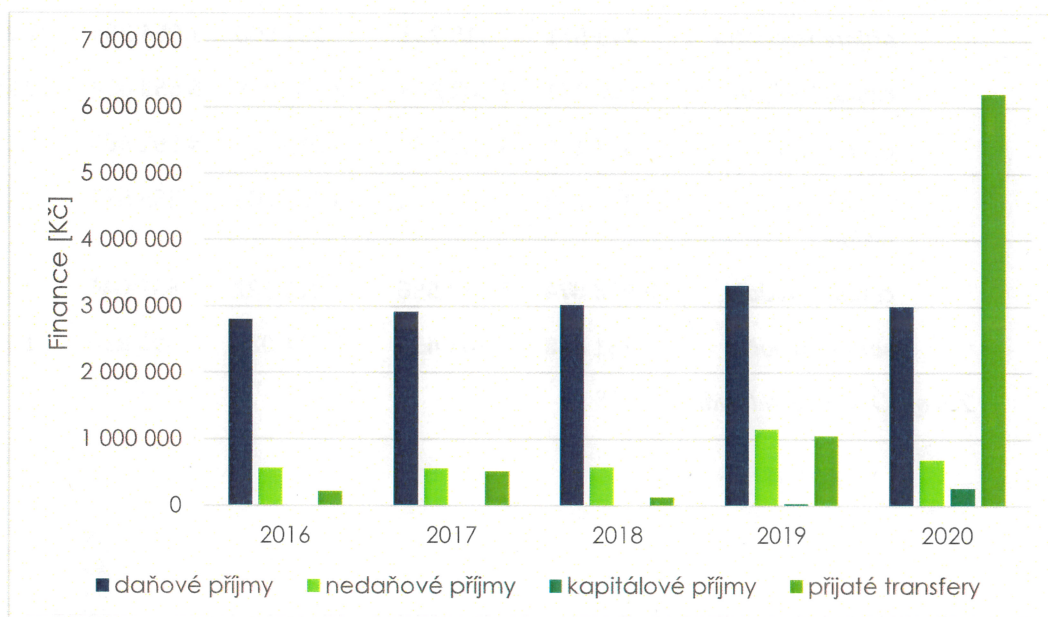


Obr. 11 Vývoj příjmů a výdajů rozpočtu obce Svárov mezi lety 2016–2020 (zdroj dat: Obecní úřad Svárov, 2018)

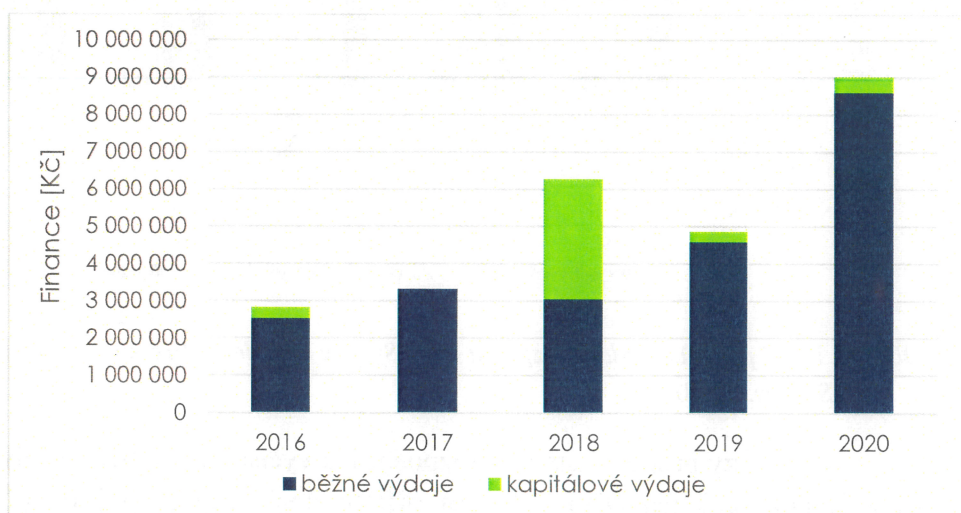
Z analýzy příjmové stránky rozpočtu lze vyčíst, že ve všech analyzovaných letech byly jednoznačně největším zdrojem příjmu obce daňové příjmy, přičemž lze vidět stoupající trend financí, které do obecního rozpočtu prostřednictvím daňových příjmů protékají. Poměrně stabilní přítok financí do rozpočtu, byť v daleko menší míře, pak zajišťovaly rovněž přijaté transfery a nedaňové příjmy, výjimku představuje rok 2020, kdy přijaté transfery dvojnásobně převyšovaly daňové příjmy. Výše přijatých transferů pak napříč jednotlivými roky klesala či stoupala, do značné míry je navázána na provádění



investičních akcí. Kapitálové příjmy představovaly s výjimkou roku 2020 marginální část příjmů obce. Z hlediska výdajové stránky vyjádřené dle grafu níže, je patrné, že převyšují běžné výdaje nad výdaji kapitálovými, výjimkou je pouze rok 2018, kdy jsou výdaje téměř totožné. Běžné výdaje zahrnovaly zejména neinvestiční nákupy a související výdaje, neinvestiční transfery veřejnoprávním subjektům, platy a podobné související výdaje. V kapitálových výdajích ve všech letech dominovaly investiční nákupy a související výdaje.



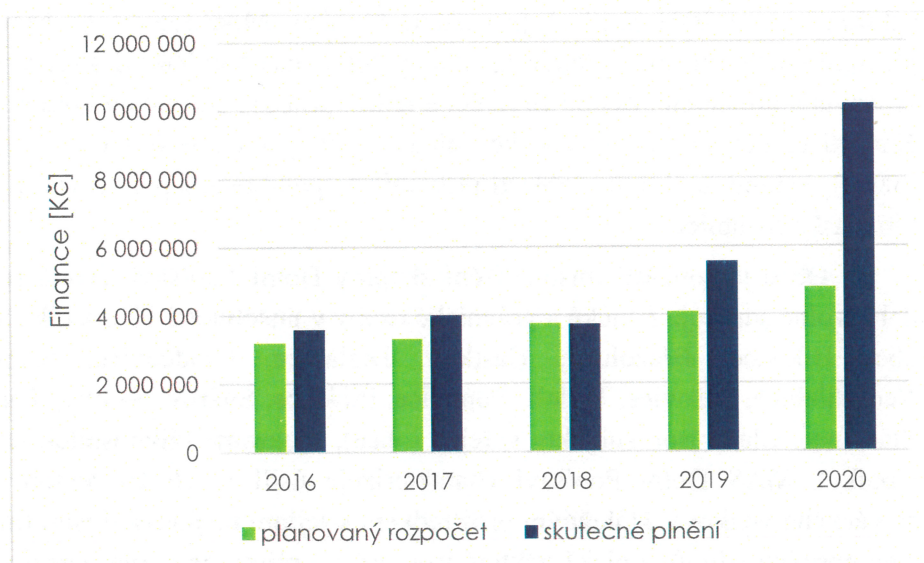
Obr. 12 Vývoj příjmů v rozpočtu obce Svárov mezi lety 2016–2020 (zdroj dat: Obecní úřad Svárov, 2018)



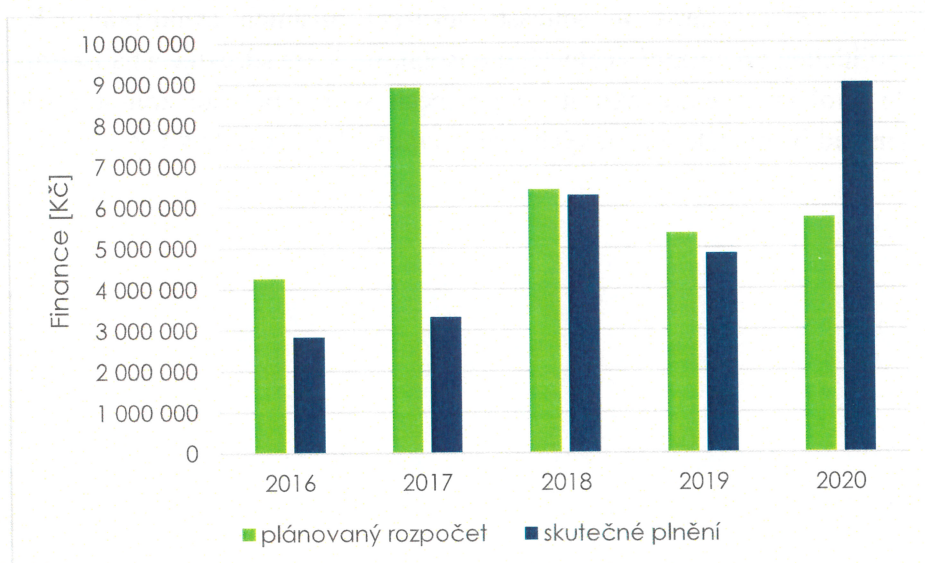
Obr. 13 Vývoj výdajů v rozpočtu obce Svárov mezi lety 2016–2020 (zdroj dat: Obecní úřad Svárov, 2018)



Z grafů číslo níže je patrné, že obec své příjmy a výdaje neodhaduje příliš přesně s drobnými výjimkami. Příjmovou stránku obec odhaduje přece jen lépe, ve všech letech však bylo skutečné plnění vyšší než schválený rozpočet. Tento scénář je vhodnější než schválit vyšší příjmy, které následně v očekávané hodnotě nepřijdou. Nejblíže v oblasti příjmu bylo plnění ke schválenému rozpočtu v roce 2016 a 2018. Výdajovou stránku odhaduje obec hůře. Ve všech letech s výjimkou roku 2020, byly naplánovány větší výdaje, než se následně uskutečnily. Stejně jako v případě příjmů je však lepší mít naplánované větší výdaje, které se následně neuskuteční než mít větší výdaje, než se původně očekávalo.



Obr. 14 Ukazatel plnění příjmů rozpočtu obce Svárov mezi lety 2016–2020 (zdroj dat: Obecní úřad Svárov, 2018)



Obr. 15 Ukazatel plnění výdajů rozpočtu obce Svárov mezi lety 2016–2020 (zdroj dat: Obecní úřad Svárov, 2018)



Na základě výsledku finanční analýzy lze konstatovat, že obec Svárov hospodaří s financemi velice dobře. Zůstatek peněžních prostředků na bankovních účtech byl k 31. 12. 2020 ve výši 5,088 milionů Kč a byl vyrovnáný. Silnou stránkou je z dlouhodobého hlediska kladné provozní saldo dané stabilními příjmy. Hospodaření obce lze pokládat za zdravé, neboť běžné příjmy kryjí běžné výdaje a běžný účet vykazuje přebytek.

Vnější vztahy a vazby

Obec Svárov je členem dobrovolného svazku obcí Mikroregion Za Moravú, který byl založen v roce 2001 a sdružuje celkem 11 obcí. Mikroregion Za Moravú je vymezen přirozenými hranicemi – především svojí polohou na úpatí Vizovických vrchů a v Prakšické vrchovině, protékající říčkou Březnicí a jejími přítoky, soustavou komunikací. Předmětem činnosti tohoto svazku obcí je koordinace a kooperace aktivit vedoucí k harmonickému rozvoji regionu, a aktivit v oblasti příhraniční spolupráce s partnerskými organizacemi ve Slovenské republice.

Obec je součástí místní akční skupiny Dolní Poolšaví. Jedná se o spolek, který dobrovolně sdružuje fyzické a právnické osoby v působnosti 17 obcí, konkrétně se jedná o obce Bílovice, Březolupy, Částkov, Drslavice, Hradčovice, Kněžpole, Místřice, Nedachlebice, Pašovice, Podolí, Popovice, Prakšice, Svárov, Šarovy, Topolná, Veletiny a Zlámanec. Členy jsou subjekty veřejné (obce), soukromé (živnostníci, firmy) a neziskové (spolky). MAS Dolní Poolšaví charakterizuje úsilí všech tří sektorů o rozvoj území slováckého venkova. Důležitým prostředkem k jejímu naplňování jsou finanční prostředky z evropských zdrojů, z nichž některé jsou určeny přímo na rozvoj venkovského prostoru a můžou je díky deklarovanému partnerství veřejného, neziskového a soukromého sektoru čerpat pouze MAS.

Obec Svárov je součástí sdružení místních samospráv ČR, což je nevládní apolitickou organizací s celostátní působností, která sdružuje a hájí zájmy obcí a měst v ČR. Ze širokého spektra aktivit ve prospěch samospráv lze zmínit především prosazování spravedlivého dělení daňových výnosů mezi obce a města v ČR.



A.2 VÝCHODISKA PRO NÁVRHOVOU ČÁST

Východiska pro návrhovou část jsou zpracována zejména na základě poznatků uvedených v předchozí analytické části a doplněny o názory místních obyvatel. Jednotlivé výroky byly diskutovány na setkání členů pracovní skupiny, která byla vytvořena ze zástupců vybraných skupin občanů obce pro potřeby tvorby tohoto strategického dokumentu.

1 SWOT ANALÝZA

Dopravní a technická infrastruktura

SILNÉ STRÁNKY	SLABÉ STRÁNKY
<ul style="list-style-type: none">– Kvalitní technická infrastruktura, zejména zásobování vodou, elektrickou energií a plynem– Vyčleněné plochy v územním plánu pro novou výstavbu– Upravená veřejná prostranství (u OÚ, U Lip, kolem horního dětského hřiště)– Revitalizace rybníku a jeho okolí– Dostačující dopravní obslužnost v pracovní dny v odpoledních hodinách– Sportovní zázemí pro aktivní život obyvatel obce– Vysoký podíl ve třídění odpadů v obci	<ul style="list-style-type: none">– Absence čističky odpadních vod– Nedostatečný stav cyklostezek a turistických tras– Nedostatečná dopravní obslužnost zejména o víkendech a v dopoledních hodinách
PŘÍLEŽITOSTI	HROZBY
<ul style="list-style-type: none">– Dobudování ČOV– Vytvoření značených turistických tras a cyklostezek– Revitalizace okolí nového sportovního hřiště– Využívání neobývaných budov - vybudování komunitního centra– Revitalizace vodovodu– Budování nových vodních ploch	<ul style="list-style-type: none">– Riziko svahových sesuvů a strží– Nárůst znečištění v okolí polních cest



Obyvatelstvo, pracovní příležitosti a volný čas

SILNÉ STRÁNKY	SLABÉ STRÁNKY
<ul style="list-style-type: none">– Čistý vzhled obce– Finanční situace obce– Široké spektrum kulturních akcí během celého roku– Individuální charakter bydlení– Spolupráce s okolními obcemi v rámci regionu Za Moravú a MAS	<ul style="list-style-type: none">– Nedostatek turisticky zajímavých cílů– Chybějící občanská vybavenost obce– Malá propagace a nízká kvalita informačních služeb
PŘÍLEŽITOSTI	HROZBY
<ul style="list-style-type: none">– Potenciál využití zachované přírody pro rekreační účely– Podpora drobného podnikání– Aktualizace webových stránek obce– Výstavba nových rodinných domů– Rozšíření nabídky sportovních volnočasových aktivit– Udržení provozu obecního obchodu	<ul style="list-style-type: none">– Stárnutí populace– Riziko odchodu mladých lidí do měst

Na základě provedené SWOT analýzy byla definována prioritní témata pro návrhovou část. Ostatní podněty byly rovněž vnímány jako podstatné, proto při formulaci návrhové části budou z hlediska dlouhodobé perspektivy zohledněny.

Mezi klíčové úkoly bude patřit dobudování a rekonstrukce technické infrastruktury, zajištění dostupnosti odpovídajícího spektra služeb přímo v obci, zajištění kulturního a sportovního vyžití, podpora cestovního ruchu a infrastruktury pro cestovní ruch. V souvislosti s využitím výstupů SWOT analýzy je nutné zohlednit faktory, které obec může jen obtížně ovlivnit.



B NÁVRHOVÁ ČÁST

STRATEGICKÁ VIZE

Obec Svárov využije své polohy pro rozvoj obce jako vhodného místa pro klidné rodinné bydlení, s kvalitním zázemím v infrastruktuře poskytovaných služeb a možnostech trávení volného času. Zároveň bude prosperující obcí podporující drobné podnikání v obci a udrží si stávající trend nízké míry nezaměstnanosti. Obec se v následujícím období bude zaměřovat na environmentální udržitelnost, a to prostřednictvím založení nového sběrného dvora. V roce 2028 je Svárov samostatnou, soběstačnou, čistě fungující a živou obcí, která je atraktivní pro všechny věkové vrstvy obyvatelstva, kteří jsou aktivními, spolupracujícími, komunikujícími a zdravými občany obce.

Tab. 4 Přehled cílů, opatření a aktivit návrhové části PRO Svárov z oblasti rozvoje a občanské vybavenosti

CÍL	OPATŘENÍ	AKTIVITA
1 Rozvoj obce	1.1 Dopravní infrastruktura	1.1.1 Výstavba nových cyklistických a pěších stezek pro lepší mobilitu občanů v rámci cestování do zaměstnání, škol a za turistikou, zvýšení turistické atraktivity
		1.1.2 Vybudování komunikace pro novou lokalitu rodinných domů
		1.1.3 Rekonstrukce místních cest (Za Humny a V Obcích)
	1.2 Technická infrastruktura	1.2.1 Vybudování ČOV
		1.2.2 Vybudování inženýrských sítí pro novou lokalitu rodinných domů
		1.2.3 Sanace sesuvů
2 Občanská vybavenost	2.1 Služby a opatření vedoucí k modernizaci občanské vybavenosti	2.1.1 Oprava objektu hasičské zbrojnice a rekonstrukce klubové místnosti
		2.1.2 Vybudování komunitního centra
		2.1.3 Výstavba nového sběrného dvora
		2.1.4 Podpora drobného podnikání
		2.1.5 Zbudování sítě vysokorychlostního internetu
		2.1.6 Aktualizace webových stránek a sociální sítě obce
	2.2 Revitalizace veřejných ploch	2.2.1 Revitalizace zázemí dolního hřiště
		2.2.2 Celková revitalizace středu obce
		2.2.3 Rozvoj zeleně v obci



Tab. 5 Jednotlivé aktivity a možné zdroje financování z aktuálních dotačních titulů

AKTIVITA	ZDROJE FINANCOVÁNÍ	ŽADATEL
1.1.1 Výstavba nových cyklistických a pěších stezek pro lepší mobilitu občanů v rámci cestování do zaměstnání, škol a za turistikou, zvýšení turistické atraktivity	Integrovaný regionální OP	obec
1.1.2 Vybudování komunikace pro novou lokalitu rodinných domů	MMR vlastní zdroje	obec
1.1.3 Rekonstrukce místních cest (Za Humny a V Obcích)	Integrovaný regionální OP vlastní zdroje	obec
1.2.1 Vybudování ČOV	OP Životní prostředí	obec
1.2.2 Vybudování inženýrských sítí pro novou lokalitu rodinných domů	MMR vlastní zdroje	obec
1.2.3 Sanace sesuvů	vlastní zdroje	obec
2.1.1 Oprava objektu hasičské zbrojnice a rekonstrukce klubové místnosti	Integrovaný regionální OP	obec
2.1.2 Vybudování komunitního centra	Integrovaný regionální OP	obec
2.1.3 Výstavba nového sběrného dvora	OP Životní prostředí	obec
2.1.4 Podpora drobného podnikání	Integrovaný regionální OP OP Zaměstnanost	obec
2.1.5 Zbudování sítě vysokorychlostního internetu	MPO	obec
2.1.6 Aktualizace webových stránek a sociální sítě obce	vlastní zdroje	obec
2.2.1 Revitalizace zázemí dolního hřiště	MMR	obec
2.2.2 Celková revitalizace středu obce	Integrovaný regionální OP OP Životní prostředí	obec
2.2.3 Rozvoj zeleně v obci	Integrovaný regionální OP OP Životní prostředí	obec



Tab. 6 Přehled cílů, opatření a aktivit návrhové části PRO Svárov z oblasti rozvoje sportu a kultury a životního prostředí

CÍL	OPATŘENÍ	AKTIVITA
3 Rozvoj sportu a kultury	3.1 Podpora sportovních aktivit v obci	3.1.1 Rozšíření sportovních volnočasových aktivit
		3.1.2 Rozšíření sportovních akcí s využitím areálu nového sportovního hřiště
		3.1.3 Vybudování naučné lesní stezky
	3.2 Podpora rozvoje kultury v obci	3.2.1 Podpora tradičních a kulturních akcí v obci a zavedení nových
		3.2.2 Zřízení obecní knihovny
		3.2.3 Vydávání periodického rozvoje obce
4 Životní prostředí	4.1 Úpravy v krajině	4.1.1 Zpracování koncepce revitalizace vodních toků
		4.1.2 Ochrana významných stromů
		4.1.3 Regulace vodního toku proti povodním
		4.1.4 Protierozní opatření, zadržování vody v krajině
		4.1.5 Řešení extravilánu obce – biokoridory, biocentra, ÚSES
	4.2 Podpora zemědělských aktivit	4.2.1 Plán lesního hospodářství

Tab. 7 Jednotlivé aktivity a možné zdroje financování z aktuálních dotačních titulů

AKTIVITA	ZDROJE FINANCOVÁNÍ	ŽADATEL
3.1.1 Rozšíření sportovních volnočasových aktivit	vlastní zdroje	obec
3.1.2 Rozšíření sportovních akcí s využitím areálu nového sportovního hřiště	vlastní zdroje	obec
3.1.3 Vybudování naučné lesní stezky	MMR OP Životní prostředí	obec
3.2.1 Podpora tradičních a kulturních akcí v obci a zavedení nových	vlastní zdroje	obec
3.2.2 Zřízení obecní knihovny	MMR	obec
3.2.3 Vydávání periodického rozvoje obce	vlastní zdroje	obec
4.1.1 Zpracování koncepce revitalizace vodních toků	OP Životní prostředí	obec
4.1.2 Ochrana významných stromů	vlastní zdroje	obec
4.1.3 Regulace vodního toku proti povodním	OP Životní prostředí	obec
4.1.4 Protierozní opatření, zadržování vody v krajině	OP Životní prostředí	obec
4.1.5 Řešení extravilánu obce – biokoridory, biocentra, ÚSES	OP Životní prostředí	obec
4.2.1 Plán lesního hospodářství	vlastní zdroje	obec



Přehled operačních programů

Integrovaný regionální operační program 2021–2027 („IROP“) je dokument stanovující cíle a priority pro efektivní využívání finančních zdrojů Evropského fondu pro regionální rozvoj („EFRR“) za účelem řešení identifikovaných problémů regionálního charakteru v České republice („ČR“). Hlavním cílem intervencí je posílení regionální konkurenceschopnosti a kvality života obyvatel se zřetelem na vyvážený rozvoj území a se zohledněním různorodosti potřeb v jednotlivých typech území.

Přehled specifických cílů v rámci integrovaného regionálního operačního programu, u kterých bude moci obec žádat o finanční dotaci:

Priorita 2 – Rozvoj městské mobility, zelená infrastruktura měst a obcí, ochrana obyvatelstva
<i>Specifický cíl 2.1 – Podpora udržitelné multimodální městské mobility v rámci přechodu na uhlíkově neutrální hospodářství</i>
<i>Specifický cíl 2.2 – Posilování ochrany a zachování přírody, biologické rozmanitosti a zelené infrastruktury, a to i v městských oblastech, a omezování všech forem znečištění</i>
Priorita 4 – Zlepšení kvality a dostupnosti sociálních a zdravotních služeb, vzdělávací infrastruktury a rozvoj kulturního dědictví
<i>Specifický cíl 4.3 – Zajišťování rovného přístupu ke zdravotní péči a posílení odolnosti systémů zdravotní péče včetně primární péče a podpora přechodu od institucionální péče k rodinně a komunitně založené péči</i>
<i>Specifický cíl 4.4 – Posilování úlohy kultury a udržitelného cestovního ruchu v hospodářském rozvoji, sociálním začleňování a sociálních inovacích</i>
Priorita 5 – Komunitně vedený místní rozvoj
<i>Specifický cíl 5.1 – Podpora integrovaného a inkluzivního sociálního, hospodářského a environmentálního místního rozvoje, kultury, přírodního dědictví, udržitelného cestovního ruchu a bezpečnosti v jiných než městských oblastech</i>

Operační program životní prostředí 2021–2027 se zaměřuje na energetické úspory ve veřejném sektoru, podporu obnovitelných zdrojů energie, adaptaci na změnu klimatu se zaměřením na povodně, sucho a sesuvy půdy včetně podpory environmentální výchovy, vodohospodářskou infrastrukturu, biodiverzitu, kvalitu ovzduší a sanaci kontaminovaných lokalit.

Přehled specifických cílů v rámci operačního programu životního prostředí, u kterých bude moci obec žádat o finanční dotaci:

Priorita 2.A.1 – Životní prostředí
<i>Specifický cíl 1.3 – Podpora přizpůsobení se změně klimatu, prevence rizika katastrof a odolnosti vůči nim s přihlédnutím k ekosystémovým přístupům</i>
<i>Specifický cíl 1.4 – Podpora přístupu k vodě a udržitelného hospodaření s vodou</i>
<i>Specifický cíl 1.5 – Podpora přechodu na oběhové hospodářství účinně využívající zdroje</i>
<i>Specifický cíl 1.6 – Posilování ochrany a zachování přírody, biologické rozmanitosti a zelené infrastruktury, a to i v městských oblastech, a snižování všech forem znečištění</i>



Mezi další programy, které by mohly být obcí využity je program Ministerstva průmyslu a obchodu pro Prioritu 3 - Rozvoj digitální infrastruktury (Specifický cíl 3.1 – Zlepšování digitálního propojení) a projekt MMR Zásíťování pozemků.



C PODPORA REALIZACE PROGRAMU

Pro úspěšnou realizaci PRO Svárov je důležité nastavení jeho postupného naplňování. V budoucnu bude důležitá efektivní spolupráce zapojených aktérů – obce, spolků, občanů i subjektů vně obce. Garantem zajištění řízení a naplňování Projektu rozvoje obce Svárov je starosta obce Radek Ondra.

Garant zodpovídá za věcné naplňování aktivit programu a vytváří podmínky pro jejich řízení. Řeší problematiku realizace aktivit v čase a návaznosti na aktuální podmínky a možnosti obce. Navrhuje a iniciuje změny vyplývající z nutnosti adaptovat program na nové podmínky, ať už na národní, krajské či místní úrovni. Předkládá zastupitelstvu zprávy o realizaci programu a navrhuje jeho případné aktualizace. Svolává případná jednání pracovní skupiny.

Zpřístupnění dokumentu

Dokument bude dostupný z webových stránek obce Svárov, v tištěné podobě pak bude k dispozici u starosty obce na obecním úřadě.

Monitoring a hodnocení plnění programu

- Program bude každé 2 roky vyhodnocován a bude sledováno naplňování aktivit. Výsledná zpráva bude předložena zastupitelstvu obce.
- Součástí zprávy budou informace předané řešiteli jednotlivých aktivit. Ti předají informace v dohodnuté struktuře a čase.
- Souběžně s hodnocením bude aktualizován Harmonogram plánovaných aktivit a finanční části PRO Svárov.



SEZNAM POUŽITÝCH ZDROJŮ

- ČSÚ (2021): Krajská správa ČSÚ ve Zlíně, <https://www.czso.cz/csu/xz> (13. 11. 2021)
- ČÚZK (2010): Geoprohlížeč, <https://ags.cuzk.cz/geoprohlizec/> (10. 11. 2021)
- idos.cz (2021): idos.cz, <https://idos.idnes.cz/vlakyautobusymhdvse/spojeni/> (13. 11. 2021)
- mesto-uh.cz (2016): Svárov, <https://www.mesto-uh.cz/uzemni-plan-svarov> (13. 11. 2021)
- Městský úřad Uherské Hradiště (2021): ZPRÁVA O UPLATŇOVÁNÍ ÚZEMNÍHO PLÁNU SVÁROV v uplynulém období 2016-2021. Městský úřad, Uherské Hradiště, 33 s. https://portal.cenia.cz/eiasea/download/U0VBX1pMSzA5OFNfbmF2cmhfdGV4dE5hdnJodV8xMzIxNjg5MDg4NjUxMzYxNDUxLnBkZg/ZLK098S_navrh_textNavrhu.pdf (13. 11. 2021)
- Ministerstvo průmyslu a obchodu (2021): Operační program Technologie a aplikace pro konkurenceschopnost (2021–2027). MPO, 150 s. <https://www.mpo.cz/assets/cz/podnikani/dotace-a-podpora-podnikani/optak-2021-2027/aktualni-informace/2021/10/Programovy-dokument-OP-TAK-2021-2027--verze-zari-2021.pdf> (17. 11. 2021)
- IROP (2021): INTEGROVANÝ REGIONÁLNÍ OPERAČNÍ PROGRAM 2021–2027. Ministerstvo pro místní rozvoj a Evropská unie, 154 s. https://irop.mmr.cz/getmedia/973d67a0-e0b6-47a5-9845-72c209b3a209/PD-IROP-2021-2027_20211026.pdf.aspx (17. 11. 2021)
- Obecní úřad Svárov (2018): OBEC SVÁROV – oficiální internetové stránky obce, <http://obecsvarov.cz/> (10. 11. 2021)
- Státní fond životního prostředí ČR (2021): Operační program Životní prostředí 2021–2027. Evropská unie, 87 s. <https://www.opzp.cz/dokumenty/detail/?id=2216> (17. 11. 2021)